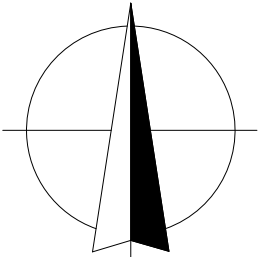


LEGENDA:


- HRANICE ŘEŠENÉHO ÚZEMÍ
- HRANICE NAVRHOVANÉHO STAVEBNÍHO OBJEKTU
- NAVRHOVANÝ STAVEBNÍ OBJEKT
- VYŠŠÍ PŘESAHUJÍCÍ ČÁSTI STAVBY
- STÁVAJÍCÍ PARCELACE
- ČÍSLO POZEMKU

kat. úz. Nymburk (708232)
parc. č. 997/4
obec Nymburk (537004)



±0,000 = 187,200 m n.m. Bpv (NUTNÁ VÝŠKOVÁ KOORDINACE NA MÍSTĚ)

Generální projektant:

Atribut.eu
asistence | projekce | stavba

Společnost:

Atribut Solutions s.r.o.
IČ: 06305555
Praha, Česká republika

Kontakt:

tel: +420 607 706 557
mail: info@atribut.eu
web: www.atribut.eu

Hlavní inženýr projektu:

Ing. arch. Michal Holpuch
mail: michal.holpuch@atribut.eu
mob: +420 728 384 786

Hlavní architekt projektu:

Ing. arch. Tomáš Podrázský
mail: podrazsky.t@gmail.com
mob: +420 604 805 331

Číslo zakázky:

Z-25-0017

Stupeň PD:

DPS

Název akce:

Kolumbárium Nymburk


Místo stavby:

Lipová, 288 02 Nymburk
Parc. č. 997/4; k.ú. Nymburk [708232]

Investor:

Město Nymburk
Náměstí Přemyslovců 163/20, 288 02 Nymburk

Architektonická kancelář:

Archem


Architekti projektu:

Ing. arch. Tomáš Podrázský

Část:

C - Situační výkresy

Projektant části:

Atribut
p r o j e k c e

Atribut Solutions s.r.o.
info@atribut.eu, www.atribut.eu

Autor výkresu:

Ing. arch. Daniel Brichcín

Hlavní projektant:

Ing. arch. Michal Holpuch

Zodpovědný projektant:

Ing. Karel Pánek (ČKAIT 0001780)

Název výkresu:

KATASTRÁLNÍ SITUAČNÍ VÝKRES

Měřítko:

1:1000

Datum:

04/2025

Formát:

A3

Revize:

2025.000

Číslo výkresu:

C.2

Číslo paré: 0 | 1 | 2 | 3 | 4 | 5 | 6 | 7 | 8 | 9